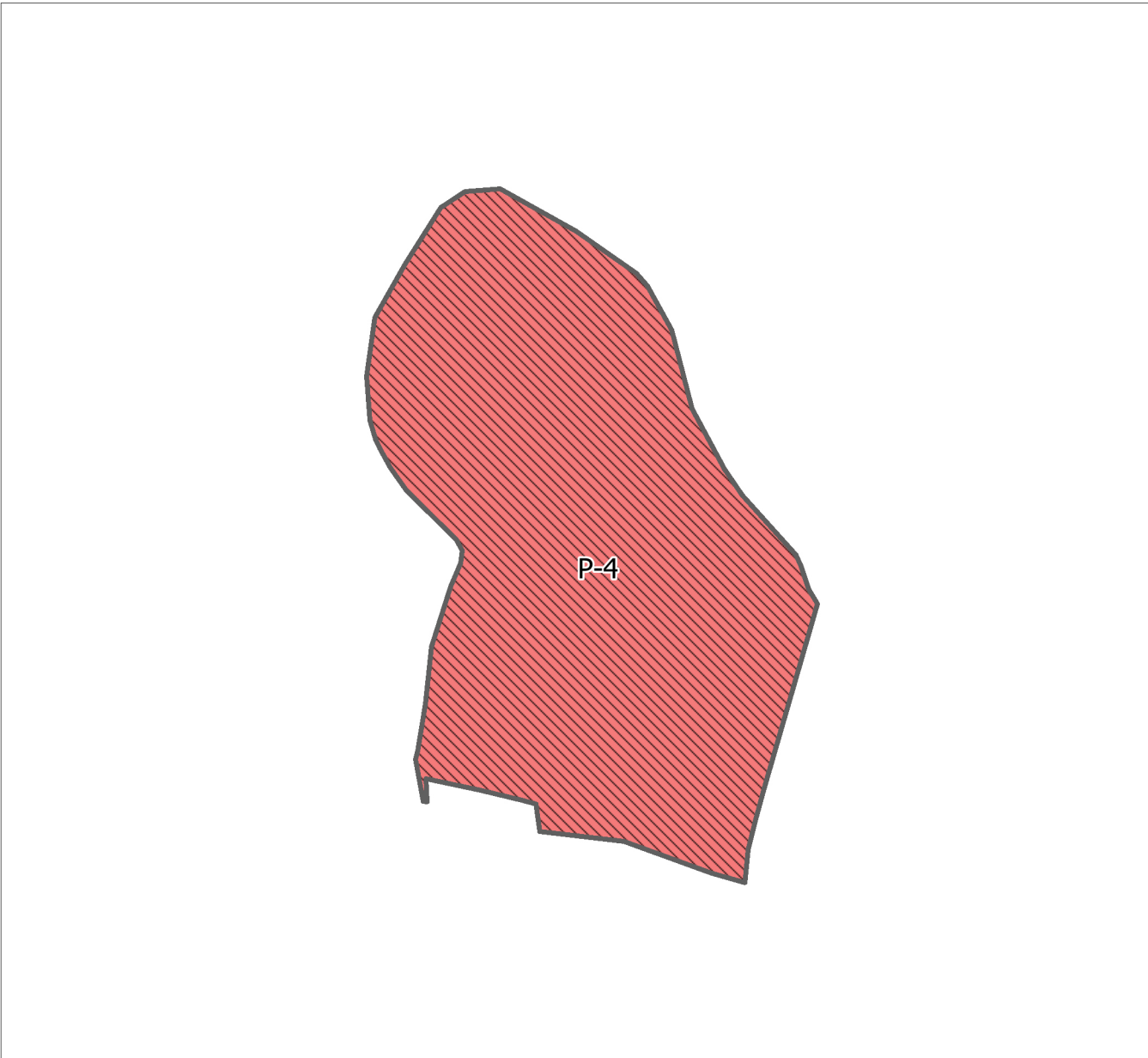


Внесение изменений в генеральный план городского округа Ступино
Московской области применительно к земельному участку с кадастровым номером 50:33:0010477:10



Карта функциональных зон городского округа на часть территории, М 1:10 000



УСЛОВНЫЕ ОБОЗНАЧЕНИЯ

Г р а н и ц ы

Земельного участка с кадастровым номером 50:33:0010477:10





Ф у н к ц и о н а л ь н о е з о н и р о в а н и е *

сущ. план.
 Зона объектов отдыха и туризма

И н ы е у с л о в н ы е о б о з н а ч е н и я

Р-4 Индекс функциональной зоны

Примечание - *Функциональное зонирование должно применяться в соответствии с законодательством Российской Федерации, в том числе с учетом границ и ограничений использования земельных участков и объектов капитального строительства зон с особыми условиями использования территории, содержащихся в текстовых и графических материалах томов I, II, III, IV.

				Шифр: 2011/445/Ц-2024/Д			
				Внесение изменений в генеральный план городского округа Ступино Московской области применительно к земельному участку с кадастровым номером 50:33:0010477:10			
Должность	Ф.И.О.	Подпись	Дата	Генеральный план (утверждаемая часть)	Стадия	Лист	Листов
Глав. спец.	Филин С.А.				ГП	2	2
				Карта функциональных зон городского округа на часть территории, М 1:10 000	 МОСОБЛГЕОТРЕСТ  Основан в 1971 		
Нач. мастер.	Смирнов А.С.	